




JONIŠKIO MIESTO CENTRINĖS KATILINĖS ŠILUMOS PERDAVIMO TINKLŲ APSAUGOS ZONŲ TERITORIJŲ PLANAS



Sutartiniai ženklai

-  Šilumos perdavimo tinklai
-  Šilumos perdavimo tinklų apsaugos zonos
-  Nekilnojamojo turto registre įregistruotų žemės sklypų ribos




PASTABOS:

1. Plano M 1:2000

2. Vadovaujantis Specialiųjų žemės naudojimo sąlygų įstatymo 48 str. antžeminių šilumos perdavimo tinklų vamzdynų ir požeminių šilumos bei karšto vandens perdavimo tinklų vamzdynų apsaugos zona – išilgai antžeminio šilumos perdavimo tinklų vamzdyno ar požeminių šilumos bei karšto vandens perdavimo tinklų vamzdyno esanti žemės juosta, kurios ribos yra po 5 metrus į abi puses nuo kanalo (arba vamzdyno, jeigu vamzdynas paklotas bekanaliniu būdu) išorinių ribų ir žemė po šia juosta.

Plane naudoti duomenys:

ORT10LT © Nacionalinė žemės tarnyba prie Žemės ūkio ministerijos, 2020
Nekilnojamojo turto kadastro žemėlapis VĮ Registrų centras, 2022

		Valstybės įmonė Valstybės žemės fondas Geodezijos, žemėlapių ir teritorijų planavimo skyrius Konstitucijos pr. 23 – 401 (A korpusas) Vilnius Tel. 8 (5) 262 30 00 Įmonės kodas 120093212	
Pareigos	Parašas	Vardas, pavardė	Data
Skyriaus vedovas		Justina Kalininkas	2022-03-08
Vyr. specialistė		Justina Vyšniauskienė	2022-03-08
Mallininko kvalifikacijos pažymėjimo Nr.: 2M-M-5853			