




Tinklų išdėstymo schema



Sutartiniai ženklai


-  Šilumos perdavimo tinklai
-  Šilumos perdavimo tinklų apsaugos zonos
-  Nekilnojamojo turto registre įregistruotų žemės sklypų ribos

JONIŠKIO MIESTO MELIORATORIŲ KATILINĖS ŠILUMOS PERDAVIMO TINKLŲ APSAUGOS ZONŲ TERITORIJŲ PLANAS M 1:2000



PASTABOS:
Vadovaujantis Specialiųjų žemės naudojimo sąlygų įstatymo 48 str. antžeminių šilumos perdavimo tinklų vamzdinių ir požeminių šilumos bei karšto vandens perdavimo tinklų vamzdinių apsaugos zona – išilgai antžeminio šilumos perdavimo tinklų vamzdinio ar požeminių šilumos bei karšto vandens perdavimo tinklų vamzdinio esanti žemės juosta, kurios ribos yra po 5 metrus į abi puses nuo kanalo (arba vamzdinio, jeigu vamzdynas paklotas bekanaliu būdu) išorinių ribų ir žemė po šia juosta.

Plane naudoti duomenys:
ORT10LT © Nacionalinė žemės tarnyba prie Žemės ūkio ministerijos, 2020
Nekilnojamojo turto kadastro žemėlapis VĮ Registrų centras, 2022

 Valstybės įmonė Valstybės žemės fondas Geodezijos, žemėtvarkos ir teritorijų planavimo skyrius Konstitucijos pr. 23 – 401 (A korpusas) Vilnius Tel. 8 (5) 262 30 00 Įmonės kodas 120093212		Pareigos	Parašas	Vardas, pavardė	Data
		Skyriaus vadovas		Justinas Kačinskas	2022-02-28
		Projektų vadovė		Justina Vyšniauskienė	2022-02-28
Matininko kvalifikacijos pažymėjimo Nr.: 2M-M-2653					